

INICIATIVA DE LA CUENCA DEL AMAZONAS

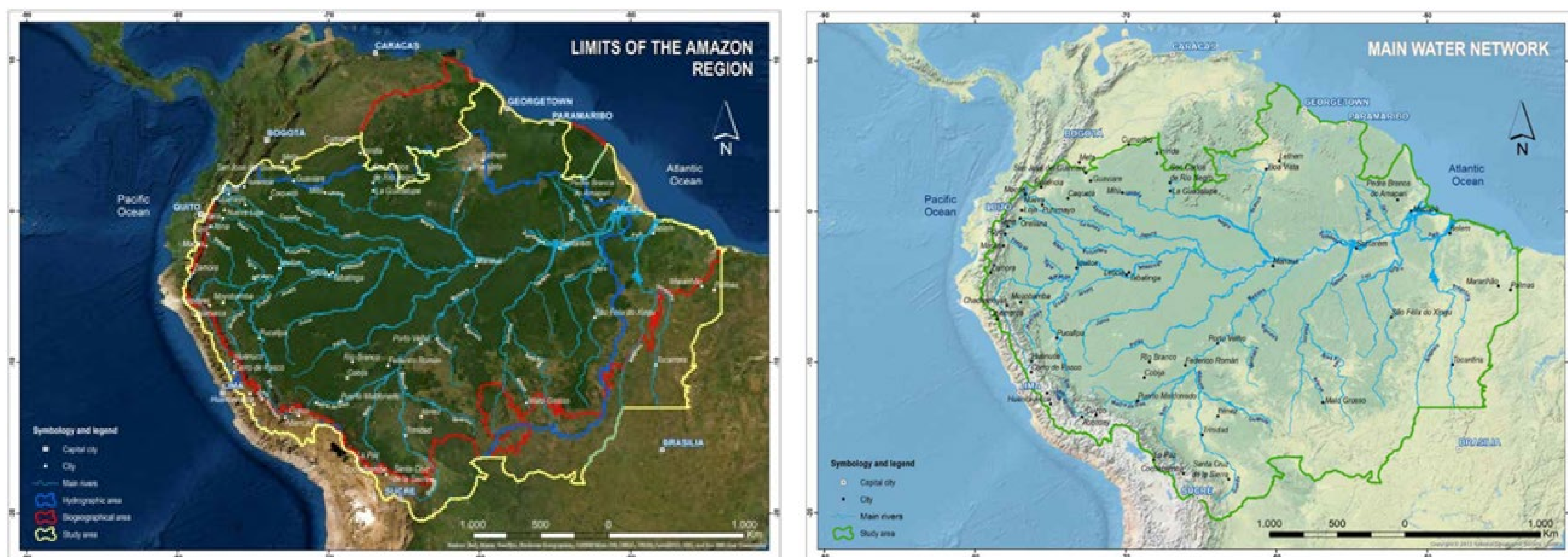
DOCUMENTO DE WORLD VISION ACTUALIZADO A MARZO 2024

RESUMEN EJECUTIVO

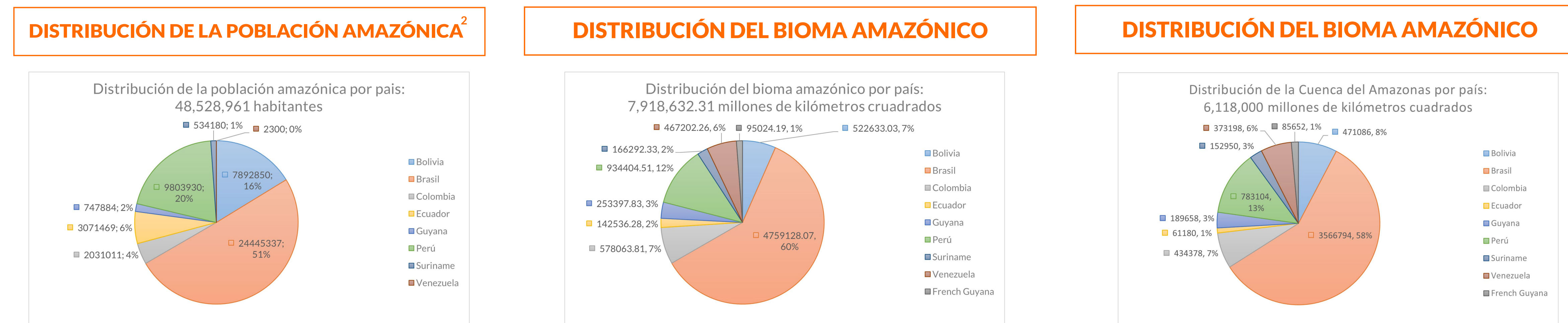
World Vision implementa su Iniciativa de la Cuenca del Amazonas en Bolivia, Brasil, Colombia, Ecuador, Perú y Venezuela con un enfoque humanitario y de desarrollo a través de tres prioridades programáticas para responder a los desafíos sociales, ambientales y económicos que la niñez amazónica experimenta con la meta de impactar positivamente la vida de 6 millones de niños, 4 millones de adultos y contribuir a la sostenibilidad de 25 millones de hectáreas de ecosistemas amazónicos con un enfoque de acción climática. World Vision agrega valor a través de su capacidad de **mobilización social** con actores locales, sociedad civil, colaboración con sector privado, gobiernos locales e internacionales y **asocio preferencial con las organizaciones basadas en la fé**. Además, la Iniciativa de la Cuenca del Amazonas **transversaliza los intereses de la población indígena y originaria, la participación de la niñez y adolescencia, la igualdad y equidad de género, la adaptación al cambio climático y la justicia climática**.

La región amazónica presenta una riqueza biológica, ecosistémica y cultural vital para toda la humanidad. Sin embargo, la alta vulnerabilidad social, ambiental y económica de la zona junto con la presión causada por el avance de la deforestación, la violencia y la variabilidad climática es tan desafiadora que **si Amazonía fuese un país, sería uno de los peores donde un niño podría vivir**. Actuar hoy por la niñez y los ecosistemas amazónicos es vital para preservar el presente y futuro de cada niño y de la humanidad en sí.

CONTEXTO Y ANTECEDENTES: HECHOS SOBRE LA CUENCA DEL AMAZONAS¹



<h4>Parámetros geográficos y físicos</h4> <ul style="list-style-type: none"> Cubre 8 países y un territorio de ultramar. Superficie de la región amazónica: 7.918 millones de kilómetros cuadrados (791.8 millones de hectáreas). Superficie de cuenca hidrográfica: 6.118 millones de kilómetros cuadrados (611.8 millones de hectáreas). La cuenca hidrográfica abarca aproximadamente 6.2 millones de kilómetros cuadrados (620 millones de hectáreas). Incluye el río Amazonas y 1,100 afluentes fluviales. Abarca el 40% del continente sudamericano. 	<h4>Biodiversidad y activos ambientales</h4> <ul style="list-style-type: none"> Cubre el 54% de los bosques primarios del mundo. Almacena aproximadamente 200 millones de toneladas de carbono. Contribuye a llevar el 20% del agua dulce del mundo al océano a través de los ríos. Caudal medio de agua de 200,000m³/s Actúa como regulador climático regional y global. Alberga la mayor biodiversidad endémica del mundo por metro cuadrado. Incluye más de 30,000 especies de plantas, más de 3,000 especies de peces, más de 950 especies de aves, más de 350 especies de mamíferos, más de 384 especies de anfibios, más de 550 especies de reptiles y alrededor de 57 especies de primates. 	<h4>Demografía</h4> <ul style="list-style-type: none"> Más de 48.5 millones de habitantes. Más de 20 millones de habitantes provenientes de pueblos originarios de los cuales más de 2.7 millones son indígenas. Más de 20 millones de niños y adolescentes.
		<h4>Perfil económico</h4> <ul style="list-style-type: none"> Valor anual estimado en aproximadamente USD 317 Billones. Aporte al 70% del PIB Sudamericano. Principales sectores económicos: agricultura (53%), comercio (31%) y manufactura (16%).



Fuente: Atlas of Hydroclimatic Vulnerability of the Amazon Region / Amazon Cooperation Treaty Organization (ACTO). - Brazil, Brasilia, DF: Amazon Cooperation Treaty Organization (ACTO), 2021

LA VULNERABILIDAD SOCIAL, AMBIENTAL Y ECONÓMICA EN LA CUENCA DEL AMAZONAS

POBREZA MULTIDIMENSIONAL EN CIFRAS³

- Pobreza multidimensional del **31%** al **59%**.
- Acceso a educación infantil temprana inferior al **51%**.
- Más del **21%** de la población vive en pobreza de ingresos y gana menos de USD **3.24** al día.
- Más del **10%** de la población vive en extrema pobreza de ingresos y sobrevive con menos de USD **1.12** al día.
- Más del **79%** de la población amazónica no tiene acceso a empleos formales bien remunerados.
- Más del **45%** de los habitantes padecen inseguridad alimentaria y uno de cada cuatro niños sufre desnutrición crónica.
- Aproximadamente entre el **40%** y el **80%** de la población carecen de acceso a servicios de agua potable y saneamiento, respectivamente.
- La mortalidad infantil supera las **14.42** muertes por cada **1,000** recién nacidos y la tasa de mortalidad materna supera las **142.15** por cada **100,000** recién nacidos, respectivamente.

¹ Amazon Cooperation Treaty Organization-ACTO, Our Amazon, February 2024
² WWF, Spaces for conserving biological and cultural diversity and for contributing to reduction of poverty and social exclusion, 2012.
 Coordinator of the Indigenous Organizations of the Amazon Basin -COICA, February 2024.
 WWF, Top Facts about The Amazon, August 2023.
 World Bank, Marek Hanusch, Jon Strand, How much should we pay to preserve the Amazon, June 2023.
 Mongabay, Rhett A. Butler, 10 Facts about the Amazon Rainforest in 2022, February 2022.
 WWF, Top Facts about The Amazon, August 2023.

Coca-Castro, Alejandro; Reymondin, Louis; Bellfield, Helen; Hyman, Glenn. Land use Status and Trends in Amazonia, January 2013.
 Maretti, C.C., Riveros S., J.C., Hofstede, R., Oliveira, D., Charity, S., Granizo, T., Alvarez, C., Valdujo, P. & C. Thompson., State of the Amazon: Ecological Representation in Protected Areas and Indigenous Territories. Brasilia and Quito: WWF Living Amazon (Global) Initiative., 2014.
³ ACTO and CIIFEN. Atlas of Hydroclimatic Vulnerability of the Amazon Region. 2021

⁴ Cadernos de Saúde Pública, Danuzia Lima Rodrigues and Daniel Nogueira Silva. Pobreza na Amazônia brasileira e os desafios para o desenvolvimento, 2023.
 Reports in Public Health, Danuzia Lima Rodrigues and Daniel Nogueira Silva. Poverty in the Brazilian Amazon and the challenges for development, 2023.
 World Vision, Amazonia: Diagnóstico común de las vulnerabilidades sociales y ambientales, 2023.
 Latinoamérica21, Thiago Lima, The Amazon Summit and the fight against hunger, July 2023.

Waterborne diseases, basic sanitation and health perspectives: Perspectives for Brazil's Legal Amazon/The Review of Regional Studies/ Southern Regional Science Association Raquel Andréa Rieger, Débora de Lima Braga Penha, and Evandro Camargos Teixeira, 2021.
 N. R.O., Oliveira, B. F. A., Silveira, I. H., Oliveira, I.N., Sousa, R. F. V., Ignotti, E. A saúde na Amazônia Legal: uma análise dos indicadores de morbidade e mortalidade entre 2010 e 2021/Ciência e Saúde Coletiva, 2023.

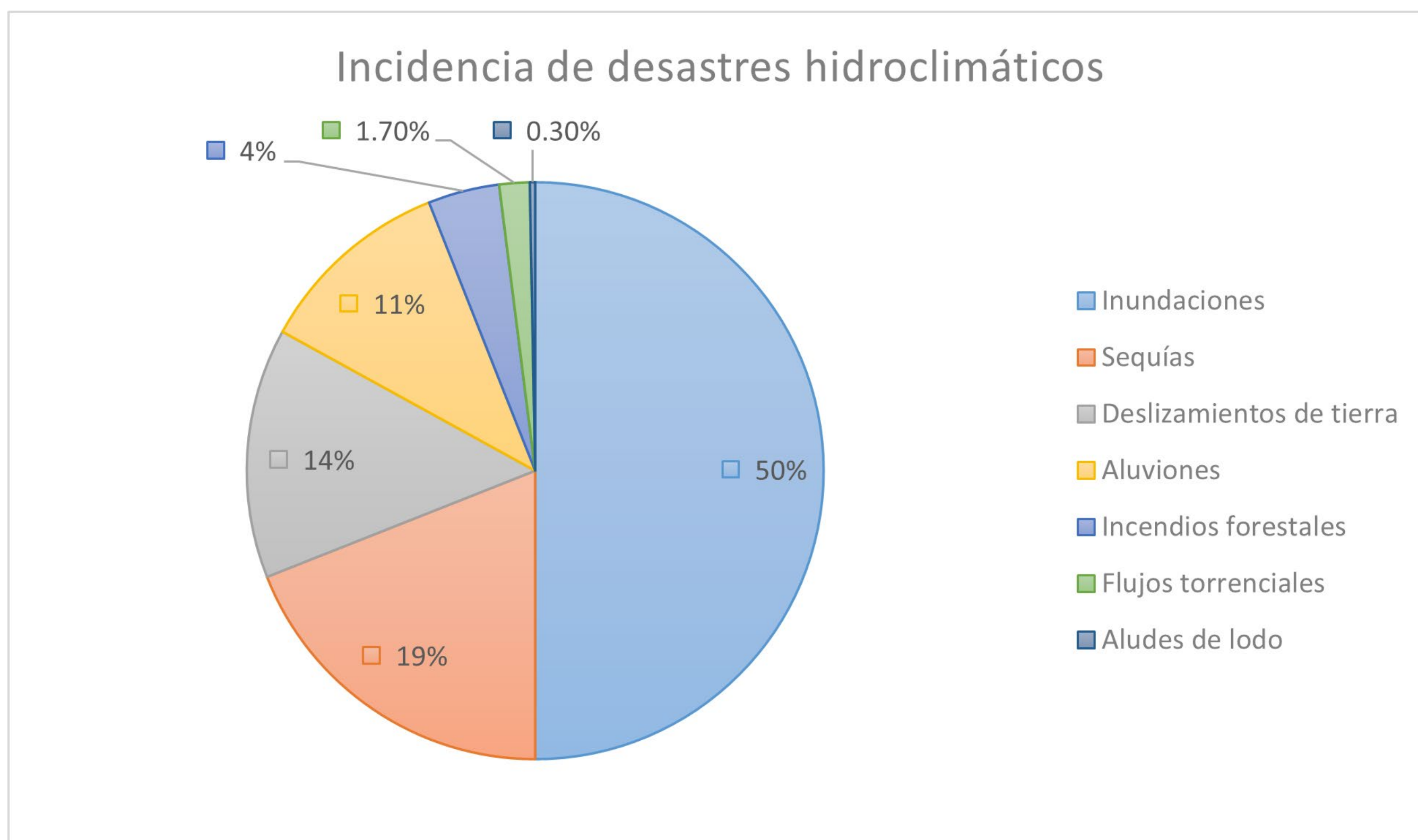


VIOLENCIA Y VULNERACIÓN DE DERECHOS QUE AFECTAN A NIÑOS, NIÑAS, ADOLESCENTES Y MUJERES EN CIFRAS⁴

- Los incidentes de abuso sexual contra mujeres, niños y otros grupos vulnerables superan las **49.4** víctimas por cada **100,000** habitantes.
- Más del **37%** de las adolescentes entre los **15** y **19** años son madres o están embarazadas.
- Las muertes por víctimas superan las **33.8** por **100,000** habitantes.
- Más del **67%** de niños y adolescentes reportan haber sido víctimas de violencia física o psicológica.
- Niños y adolescentes menores de **15** años afectados por el trabajo infantil entre **7.7%** y **36.4%**.



PRINCIPALES AMENAZAS HIDROCLIMÁTICAS EN CIFRAS⁵



El Niño y La Niña como amplificadores de los desastres climáticos⁶

LA CUENCA DEL AMAZONAS ES UNO DE LOS PEORES LUGARES PARA QUE VIVAN NIÑOS, ADOLESCENTES Y MUJERES EN AMÉRICA LATINA Y EL CARIBE, DONDE:⁸

LAS AMENAZAS HUMANAS CON IMPACTO NEGATIVO EN LA SEGURIDAD Y LA SALUD DE LAS PERSONAS Y EL MEDIO AMBIENTE:

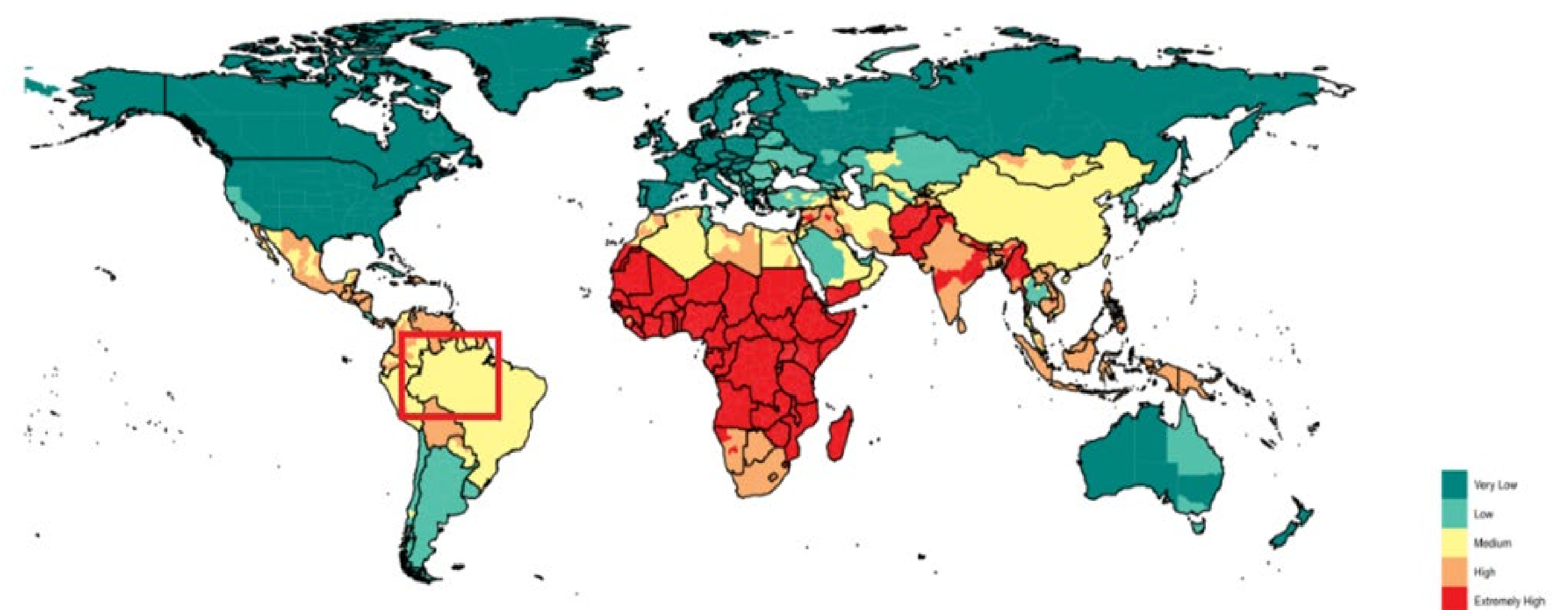
Minería ilegal

Extracción ilegal de petróleo⁷

Tráfico humano

Tráfico de drogas

MAPA DE VULNERABILIDAD INFANTIL MULTIDIMENSIONAL ELABORADO POR WORLD VISION



Dos de cada tres niños son víctimas de violencia.



Tres de cada cinco niños viven en situación de pobreza.



Tres de cada cinco niños en riesgo de sufrir crisis climáticas y ambientales.



Nueve de cada veinte niños sufren inseguridad alimentaria.



GOBERNANZA EN LA CUENCA DEL AMAZONAS

Bolivia, Brasil, Colombia, Ecuador, Guyana, Perú, Surinam y Venezuela firmaron el Tratado de Cooperación Amazónica (ATC) en **1978**, dando lugar a la Organización del Tratado de Cooperación Amazónica (OTCA) en **1995**, orientada a promover el desarrollo sostenible de los territorios amazónicos. La Secretaría Permanente de la OTCA fue establecida en Brasilia (Brasil) el **13** de diciembre de **2002** e instalada de forma permanente en marzo de **2003**. Las prioridades de la OTCA son:

- Recursos naturales.
- Población indígena.
- Gestión Regional de Salud.
- Gestión del conocimiento e intercambio de información.
- Temas emergentes, incluido el cambio climático; desarrollo regional; energía.
- Turismo.
- Infraestructuras y transporte.
- Fortalecimiento institucional, financiero y legal.



METAS Y PRIORIDADES ESTRATÉGICAS DE LA INICIATIVA DE LA CUENCA DEL AMAZONAS

Trabajar en seis países: Bolivia, Brasil, Colombia, Ecuador, Perú y Venezuela.

- **1,200** comunidades.
- **100** pueblos originarios.

Meta 1: 10 millones de personas superan la pobreza para 2030

- 6 millones de niños, niñas y adolescentes.
- 4 millones de adultos (2.5 millones de mujeres y 1.5 millones de hombres).

Meta 2: 1 millón de niños, adolescentes y mujeres protegidos de:

- Violencia.
- Crisis naturales y ambientales.
- Hambre y desnutrición.

Meta 3: 22 millones de hectáreas conservadas y 3 millones de hectáreas restauradas.

- Bosques y ríos.
- Biodiversidad y servicios ambientales

⁴ Instituto Mãe Crioula and Fórum Brasileiro de Segurança Pública, Executive Summary Cartographies of Violence in the Amazon, November 2023
⁵ World Vision Amazonia: Diagnóstico común de las vulnerabilidades sociales y ambientales, 2023
⁶ UNICEF: Dia da Amazônia - Conheça a situação da infância na Amazônia Legal, September 2019 World Vision Amazonia: Diagnóstico común de las vulnerabilidades sociales y ambientales, 2023
⁷ ACTO and CIIFEN, Atlas of Hydroclimatic Vulnerability of the Amazon Region, 2021
⁸ Science Advances, Bochow, N., & Boers, N., The South American monsoon approaches a critical transition in response to deforestation, June 2023
⁹ Greenpeace, How illegal gold mining threatens biodiversity in the Amazon, May 2023
¹⁰ World Vision analysis using OECD Fragility Index in contrast with available development indicators of the region.



Prioridad 1:

- Mejorar los servicios de supervivencia y bienestar multidimensional, en particular para niños, adolescentes y mujeres vulnerables.

Respondiendo a los efectos del acceso reducido a servicios básicos y vitales.

Áreas clave: Integrated social protection.

Resultado esperado: Los niños, adolescentes, mujeres y familias amazónicas superan la pobreza, la violencia y las crisis emergentes con resiliencia y dignidad.

Objetivos de Desarrollo Sostenible relacionados:



Sectores y resultados clave:

- Educación:** Niños y adolescentes concluyen educación formal.
- Salud y nutrición:** Niños, adolescentes y mujeres se mantienen sanos frente a enfermedades tropicales y otros problemas básicos de salud.
- Agua, saneamiento e higiene:** Acceso de las comunidades a agua potable e instalaciones sanitarias sostenibles.
- Protección y violencia de género:** Se garantizan los derechos humanos de niños, adolescentes y mujeres.
- Reducción de riesgo a desastres y adaptación climática:** Las comunidades son resilientes a los efectos del cambio climático.
- Respuesta humanitaria:** La vida de niños, adolescentes y adultos sobrevive y se recupera después de eventos de shock climático.



Prioridad 2:

- Proteger las biocomunidades y los servicios ambientales vitales para el bienestar de las comunidades amazónicas.

Respondiendo a la vulnerabilidad biofísica y la pérdida de biodiversidad debido a las amenazas hidroclimáticas y la emergencia climática global.

Áreas clave: Acción climática y gestión ambiental.

Resultado esperado: Los niños, adolescentes, mujeres y familias amazónicas viven en un ambiente sano y sostenible.

Objetivos de Desarrollo Sostenible relacionados:



Sectores y resultados clave:

- Medios de vida:** Las comunidades indígenas, tradicionales y locales pueden acceder a los servicios ecosistémicos necesarios para la vida.
- Mitigación climática:** Las comunidades indígenas, tradicionales y originarias escalan el uso de soluciones basadas en la naturaleza restaurando y conservando los ecosistemas nativos.



Prioridad 3:

- Garantizar la seguridad alimentaria y el desarrollo económico mediante la ampliación de la agricultura climáticamente inteligente y las cadenas de valor sostenibles.

Respondiendo a la crisis alimentaria.

Áreas clave: Seguridad alimentaria y desarrollo económico.

Resultado esperado: Niños, adolescentes y mujeres acceden a alimentos y fuentes de ingresos sostenibles.

Objetivos de Desarrollo Sostenible relacionados:



Sectores y resultados clave:

- Medios de vida:** Las comunidades indígenas, tradicionales y locales implementan negocios agroalimentarios y bioeconómicos sostenibles.

TEMAS TRANSVERSALES DE LA INICIATIVA DE LA CUENCA DEL AMAZONAS

Población indígena y originaria.

Género, equidad e inclusión social (GESI).

Voz y participación de la niñez y adolescencia.

Justicia climática, pérdida y daño.

PRIORIDADES OPERATIVAS E INNOVADORAS, GRUPOS OBJETIVO Y ACTORES CLAVE

Prioridades operativas, innovadoras y actores clave

- Poner en el centro a los niños, las mujeres y los adolescentes.
- Acelerar la localización.
- Ser sostenibles.
- Implementar, aprender y adaptar.
- Actuar como plataforma.
- Integrar los esfuerzos y coaliciones existentes.
- Ampliar las asociaciones con organizaciones religiosas, la sociedad civil, organizaciones no gubernamentales locales, nacionales e internacionales, el sector privado, gobiernos locales e internacionales y universidades.

Modelos operativos

- Soluciones modulares, escalables y basadas en evidencia.
- Presencia a mediano y largo plazo mediante enfoque de programa de área.
- Ampliar el impacto y las asociaciones con sector privado, la filantropía y subvenciones públicas y privadas.
- Ampliar el impacto a mediano y largo plazo a través de mecanismos de impacto y resultados climáticos y sociales.

MARCO DE REFERENCIA PARA LA INICIATIVA DE LA CUENCA DEL AMAZONAS

World Vision aplica sus modelos programáticos basados en la evidencia y el Manual de Gestión Ambiental y Acción Climática a lo largo de todos los ciclos del programa.

MODELOS DE WORLD VISION BASADOS EN LA EVIDENCIA



Sistemas Agroforestales y Regeneración Natural Gestionada por Agricultores (FMNR)



Gestión y Reducción de Riesgo de Desastres liderado por las Comunidades Locales (CBDRM)



Construyendo Medios de Vida Seguros (BSL)



Reverdeciendo Comunidades



Modelo Integrado de Agua, Saneamiento e Higiene

AREAS DE ACCIÓN CLIMÁTICA



Gestión de Recursos Naturales



Gestión de Residuos



Gestión y Reducción de Riesgo de Desastres liderado por las Comunidades Locales



Tecnologías de energía eficiente



Agricultura climáticamente inteligente (agricultura de conservación/enfoques agroecológicos)



Gestión Integrada de Recursos Hídricos



Sistemas Agroforestales y Regeneración Natural Gestionada por Agricultores (FMNR)



Empoderamiento Climático a través de Educación Ambiental y sobre Cambio Climático

La Iniciativa de la Cuenca del Amazonas busca promover la justicia climática en favor de los niños, niñas, adolescentes y mujeres más vulnerables pertenecientes a las comunidades indígenas y originarias que sufren más los efectos de la variación climática sumada a los efectos y consecuencias del subdesarrollo, violencia y pobreza. En complementariedad con la iniciativa Reverdeciendo El Corredor Seco implementada en Centro América, la Iniciativa de la Cuenca del Amazonas constituye parte de los programas con enfoque en Acción Climática de World Vision para América Latina y Caribe con el objetivo de contribuir a que la niñez de hoy y mañana tenga vida en plenitud y abundancia.

ESTIMACIÓN DE FONDOS NECESARIOS

Para cumplir la promesa de impactar positivamente las vidas de 6 millones de niños y 4 millones de adultos que viven en la Región Amazónica y contribuir a la conservación de 22 millones de hectáreas y la restauración de 3 millones de hectáreas del ecosistema amazónico, se estima que se necesitarán USD 500 millones en el periodo comprendido de 2024 para 2030. Esta financiación provendrá del programa de patrocinio infantil y comunitario, subvenciones públicas y privadas, contribuciones individuales, filantropía, financiación de impacto y nuevos mecanismos de financiación.

EN CASO DE REQUERIR MÁS INFORMACIÓN, POR FAVOR ENTRAR EN CONTACTO CON:

Luis Corzo – Director de la Iniciativa de la Cuenca del Amazonas | luis_corzo@wvi.org | +55 81 9606 0773

Erika Alejandra Torres – Directora de Desarrollo de Recursos para Sudamérica, LACRO | erika_torres@wvi.org | +57 300 2112880

Mishelle Mitchell – Directora Regional de Compromiso y Relacionamento Externo | Mishelle_mitchell@wvi.org | +506 8817 5727